



HRVATSKI HIDROGRAFSKI INSTITUT

SVEZAK 10

OGLAS ZA POMORCE

NOTICE TO MARINERS

Listopad / October 2024.

Oglaš / Notices: 1 - 17

”OGLAS ZA POMORCE” mjesečno je izdanje. Donosi obavijesti za ažuriranje pomorskih karata i navigacijskih publikacija Hrvatskog hidrografskog instituta za Jadransko more, Jonsko more i Malteške otoke.

”NOTICE TO MARINERS” is a monthly edition that contains information for keeping up-to-date Croatian charts and nautical publications for the Adriatic Sea, the Ionian Sea and the Maltese Islands.

SADRŽAJ - CONTENTS

- I. UVODNA OBJAŠNENJA, PREGLED ISPRAVAKA
Explanatory Notes, Index of Corrections
- II. ISPRAVCI KARATA
Corrections to Charts
- III. ISPRAVCI PELJARA
Corrections to Sailing Directions
- IV. ISPRAVCI POPISA SVJETALA
Corrections to List of Lights
- V. ISPRAVCI RADIOSLUŽBE
Corrections to Radio Service
- VI. ISPRAVCI KATALOGA
Corrections to Catalogue
- VII. NAVIGACIJSKI RADIOOGLASI
Reprints of Radio Navigational Warnings
- VIII. OBAVIJESTI
Information

O svim promjenama važnima za sigurnost plovidbe obavijestite: HRVATSKI HIDROGRAFSKI INSTITUT, Nautički odjel, Zrinsko-Frankopanska 161, 21000 Split, tel.: +385/0/21/308-845, 098/233450, fax: 021/308-829, e-mail: naut@hhi.hr, www.hhi.hr
Tiskani formular sastavni je dio Oglasa.

For any changes important for the safety of navigation please notify: HYDROGRAPHIC INSTITUTE OF THE REPUBLIC OF CROATIA Nautical Department, Zrinsko-Frankopanska 161, 21000 Split, Croatia, tel: +385/0/21/308-845, 098/233450, fax: 021/308-829, email: naut@hhi.hr, www.hhi.hr

The form, which is convenient for sending a report, is given at the end of this issue.

Godišnja pretplata / Annual Subscription: 45,00 €

RAVNATELJICA
Vinka Kolić Bubić, mag.ing.admin.nav.

INTERNET EDITION

I
UVODNA OBJAŠNENJA
Explanatory Notes

RADIOOGLASE za istočni dio Jadrana svakodnevno odašiljaju hrvatske obalne radiopostaje.

RADIO NAVIGATIONAL WARNINGS for east Adriatic coast are broadcasted daily by Croatian coastal radio stations.

DUBINE I VISINE određene su u metrima. Dubine se odnose na srednju razinu nižih niskih voda živih morskih mijena, a visine na srednju morsku razinu.

DEPTHS are in meters and are reduced to Chart Datum which is Mean Lower Low Water Springs.

HEIGHTS are above Mean Sea Level.

SEKTORI VIDLJIVOSTI svjetala i pokriveni smjerovi imaju vrijednost more-kopno (otok), ako nije drugačije naglašeno. Daljina vidljivosti svjetala izrađena je u nautičkim miljama za visinu motriteljeva oka (5m).

SECTORS OF LIGHTS. The limits of sectors and areas of visibility, and the alignment of direction lights and leading lights are given as seen from seaward. Range in nautical miles is given for the height of eye of the observer - 5 metres.

Svi oglasi za ispravak karata iz prethodne godine objavljuju se u OZP za siječanj tekuće godine.

All Notices for correction to charts of previous year are printed in January issue of the current year.

OZP	Oglas za pomorce	- Notices to Mariners
PS	Popis svjetala i signala za maglu	- List of Lights
RS	Radioslužba za pomorce	- Radio Service
RO	radiooglas	- Radio warnings
M	nautička milja	- Nautical mile
AN		- Avvisi ai Naviganti
ANM		- Admiralty Notices to Mariners
L/L		- Admiralty List of Lights
(P)	prethodni oglasi	- Preliminary Notices
(T)	privremeni oglasi	- Temporary Notices
HHI	Hrvatski hidrografski institut	- Hydrographic Institute of the Republic of Croatia
MK	male karte	

I
PREGLED ISPRAVAKA
Index of corrections

Karte <i>Charts</i>	Oglas broj <i>Notices No.</i>	Publikacije <i>Publications</i>	Oglas broj <i>Notice No.</i>
- 351	1	Peljar I	4(T), 5(T), 6(T), 7
- INT 3410	1	Peljar za male brodove:	
		- I dio	8(T), 9(T)
- 100-16	1		
- 100-17	1	- II dio	10(T), 11(T), 12
- 100-22	2		
- 100-25	2	Popis svjetala i signala za maglu .	13, 14
- 100-26	2		
- PLAN 63	3	Radioslužba za pomorce	Nema ispravaka - <i>Nil</i>
		Ispravci Kataloga	15, 16, 17

II

ISPRAVCI KARATA *Corrections to Charts*

JADRANSKO MORE - ADRIATIC SEA HRVATSKA - CROATIA

HRVATSKA – CROATIA

1 - 10/24 OSORSKI ZALJEV, uvala Luka Bijar: svjetlo, karakteristika

Za karte 351 i INT 3410 izmijeniti karakteristiku svjetla Fl.R.4M na približno 44°41.9'N – 014°23.6'E u Fl.R.3M.

Za karte 100-16, 100-17 i 100-17 PLAN OSORSKI TJESNAC, izmijeniti karakteristiku svjetla C Bl 3s 6m 4M na približno 44°41.9'N – 014°23.9'E u C Bl 3s 5m 3M.

OSORSKI ZALJEV, Luka Bijar cove: light, characteristic

For charts 351 and INT 3410 amend light characteristic Fl.R.4M in vicinity 44°41.9'N – 014°23.6'E to Fl.R.3M.

For charts 100-16, 100-17 and 100-17 PLAN OSORSKI TJESNAC, amend light characteristic C Bl 3s 6m 4M in vicinity 44°41.9'N – 014°23.9'E to C Bl 3s 5m 3M.

Karte (posljednji ispravak) – *Charts (Last correction)*: 351 (1-5/24); INT3410 (1-5/24); 100-16 (3-6/24); 100-17 i PLAN OSORSKI TJESNAC (3-6/24).

2 - 10/24 OTOK HVAR, uvala Luka Vira: svjetlo, karakteristika


Izmijeniti karakteristiku svjetla Z Bl na približno 43°11.40'N – 016°25.95'E u B Bl.

OTOK HVAR, Luka Vira cove: light, characteristic


Amend light characteristic Z Bl in vicinity 43°11.40'N – 016°25.95'E to B Bl.

Karte (posljednji ispravak) – *Charts (Last correction)*: 100-22 (14-12/22); 100-25 (15-6/24); 100-26 (15-6/24).

3 - 10/24 LUKA PLOČE, KANAL VLAŠKA: trup raspremljenog broda

Prekrižiti  na približno 43°02'11''N – 017°26'29''E.

LUKA PLOČE, KANAL VLAŠKA: hulk

Delete  in vicinity 43°02'11''N – 017°26'29''E.

Karte (posljednji ispravak) – *Charts (Last correction)*: PLAN 63 PLOČE (10-1/23).

III
ISPRAVCI PELJARA
Corrections to Sailing Directions

PELJAR I - JADRANSKO MORE - ISTOČNA OBALA
Peto izdanje - Edition 2012.

4(T) - 10/24 FAŽANSKI KANAL: radovi

Redak 37, dodati:

Do 1. svibnja 2025. obavljaju se radovi na izgradnji ispusta na plaži Puntičela i obali N od mjesta Fažana. Zabranjena je plovidba, ribarenje i ronjenje u radijusu od 200 metara.

str. 38

5(T) - 10/24 LUKA MALI LOŠINJ: radovi

Redak 19, dodati:

UPOZORENJE: Do 15. lipnja 2025. obavljaju se radovi na rekonstrukciji Vele rive. Zabranjeno je pristajanje uz obalu.

str. 66

6(T) - 10/24 Pašman: radovi

Redak 28, dodati:

UPOZORENJE: Luka je zatvorena za sav promet zbog građevinskih radova.

str. 178

7 - 10/24 Poništava se ispravak 30(T) - 7/22.

str. 255

III
PELJAR ZA MALE BRODOVE - I. DIO
(Adriatic Sea Pilot - Volume I)
Izdanje - Edition 2020

8(T) - 10/24 FAŽANSKI KANAL: radovi

Upozorenje, dodati:

Do 1. svibnja 2025. obavljaju se radovi na izgradnji ispusta na plaži Puntizela i obali N od mjesta Fažana. Zabranjena je plovidba, ribarenje i ronjenje u radijusu od 200 metara.

str. 84

9(T) - 10/24 MALI LOŠINJ, luka: radovi

Iza uvodnog teksta dodati:

Upozorenje: Do 15. lipnja 2025. obavljaju se radovi na rekonstrukciji Vele rive. Zabranjeno je pristajanje uz obalu.

str. 125

III
PELJAR ZA MALE BRODOVE - I. DIO
(Adriatic Sea Pilot - Volume I)
Izdanje - Edition 2020

10(T) - 10/24 DIKLO, lučica: radovi

Iza uvodnog teksta dodati:

Upozorenje: Lučica (bazen 3) zatvorena je za sav promet zbog građevinskih radova.

str. 105

11(T) - 10/24 PAŠMAN, luka: radovi

Upozorenje, dodati:

Luka je zatvorena za sav promet zbog građevinskih radova.

str. 111

12 - 10/24 Poništava se ispravak 41(T) - 7/22.

str. 231

IV
ISPRAVCI POPISA SVJETALA
Corrections to List of Lights

POPIS SVJETALA I SIGNALA ZA MAGLU
Izdanje - Edition 2022

Hrvatska - Croatia

13 - 10/24							
160	- Osor,	44°41.92'N	Fl R 3s	5	3	crveni stup, 4 m	(0,3+2,7)s
E2758	Luka Bijar	14°23.57'E					Pot 106-116 (010)
<hr/>							
14 - 10/24							
601	-- gat,	43°11.43'N	Fl W 2s	4	3	bijela kula, 3 m	(0,3+1,7)s
E3412,6	glava	16°25.67'E					

V
ISPRAVCI RADIOSLUŽBE
Corrections to Radio Service

RADIOSLUŽBA
Izdanje - Edition 2024

Nema ispravaka - Nil

VI

ISPRAVCI KATALOGA *Corrections to Catalogue*

KATALOG POMORSKIH KARATA I PUBLIKACIJA Izdanje - *Edition 2024*

15 - 10/24 **HR40011I: novo izdanje**

U poglavlju PRILAZNE ENC, za ćeliju HR40011I, u stupcu Novo izdanje prekrížiti 6-2020 i upisati: 10-2024.
str. 39

16 - 10/24 **HR50011B: novo izdanje**

U poglavlju LUĆKE ENC, za ćeliju HR50011B, u stupcu Novo izdanje prekrížiti 6-2020 i upisati: 10-2024.
str. 45

17 - 10/24 **HR600015: novo izdanje**

U poglavlju PRISTANIŠNE ENC, za ćeliju HR600015, u stupcu Novo izdanje upisati: 10-2024.
str. 47

VII
NAVIGACIJSKI RADIOOGLASI
RADIO NAVIGATIONAL WARNINGS

RADIOOGLASI na snazi 28. listopada 2024. u 1200 LT (1100 UTC)

2024. godina
- 381 PLOČE, VALOGRAFSKA PLUTAČA, PS 656,4 PREMJEŠTENA NA 43-00.647°N - 017-23.496°E (WGS84).
ZABRANJENA PLOVIDBA U POLUMJERU 200 METARA OD PLUTAČE.
- 375 M/B "PLOVPUT" VRŠI RADOVE NA OBALNOM SVJETLU RT BAD, PS 652/E 3501,2 NA 43-02.80°N - 017-25.28°E.
PODRUČJE RADOVA OZNAČENO SA TRI ŽUTE SVJETLEĆE PLUTAČE. KARAKTERISTIKA: Ž BI 2 SEKUNDE
PLOVITI OPREZNO.
- 372 LUKA DIKLO, BAZEN 3, ZATVORENA ZA SAV PROMET ZBOG GRAĐEVINSKIH RADOVA.
- 371 LUKA PAŠMAN, ZATVORENA ZA SAV PROMET ZBOG GRAĐEVINSKIH RADOVA.
- 370 MALI LOŠINJ , LUKA, DO 15. LIPNJA 2025., RADOVI NA REKONSTRUKCIJI RIVE. ZABRANJENO PRISTAJANJE.
PLOVITI POVEĆANIM OPREZOM.
- 366 LUKA BIJAR, SVJETLO PS 160/E 2758 NA 44-41.91°N - 014-23.57°E, AKTIVIRANO.
NOVA KARAKTERISTIKA: C BI 3 SEKUNDE 5 METARA 3 MILJE. SEKTOR POTAMNENJA: 106°-116° (010°).
- 363 OD 15. LISTOPADA 2024. DO 01. SVIBNJA 2025., POSTAVLJANJE PODMORSKOG ISPUSTA NA 44-55.95°N - 013-47.96°E
I 44-54.22°N - 013-48.62°E. ZABRANJENA PLOVIDBA, RIBARENJE I RONJENJE U RADIJUSU 200 METARA OD POZICIJA.
- 338 LUKA FUNTANA, DO 31. PROSINCA 2024., RADOVI NA REKONSTRUKCIJI LUKE.
ZABRANJENA PLOVIDBA I SIDRENJE U RADIJUSU 100 METARA.

RADIO NAVIGATIONAL WARNINGS in force on October 28th 2024 at 1200 LT (1100 UTC)

Year: 2024

- 381 PLOČE, WAVEGRAPH STATION, LL 656,4 MOVED TO 43-00.647°N - 017-23.496°E (WGS84).
NAVIGATION IN RADIUS 200 METRES PROHIBITED.
- 375 M/V "PLOVPUT" CONDUCTS WORKS ON COASTAL LIGHT RT BAD, LL 652/E 3501,2 IN 43-02.80°N - 017-25.28°E.
WORKS AREA MARKED WITH THREE YELLOW LIGHTED BUOYS. CHARACTERISTIC: FI Y 2SECONDS
WIDE BERTH REQUESTED.
- 372 DIKLO PORT, BASIN 3, CLOSED FOR ALL TRAFFIC DUE TO CONSTRUCTION WORKS.
- 371 PAŠMAN PORT, CLOSED FOR ALL TRAFFIC DUE TO CONSTRUCTION WORKS.
- 370 MALI LOŠINJ, PORT, UNTIL JUNE 15TH 2025., SHORELINE RECONSTRUCTION WORKS. BERTHING IN WORKS AREA
PROHIBITED. WIDE BERTH REQUESTED.
- 366 LUKA BIJAR, LIGHT LL 160/E 2758 IN 44-41.91°N - 014-23.57°E, REESTABLISHED.
NEW CHARACTERISTIC: FI R 3 SECONDS 5 METERS 3 MILES. OBSCURED SECTOR: 106°-116° (010°).
- 363 FROM OCTOBER 15TH 2024 UNTIL MAY 1 ST 2025, UNDERWATER OUTFALL INSTALLATION IN 44-55.95°N - 013-47.96°E
AND 44-54.22°N - 013-48.62°E. NAVIGATION, FISHING AND DIVING IN 200 METERS RADIUS FROM POSITIONS, PROHIBITED.
- 338 FUNTANA PORT, DECEMBER 31ST 2024, CONSTRUCTION WORKS IN PORT.
NAVIGATION AND ANCHORING IN RADIUS 100 METERS PROHIBITED.

NAVAREA III

Warnings originated from October 15th 2024 to October 22nd 2024:

SECTION A

0116/24 MEDITERRANEAN SEA, BLACK SEA AND AZOV SE

NAVAREA III WARNINGS IN FORCE ON 22 OCT24 AT 0600 UTC.

2022: 0092, 0122, 0124.

2023: 0097.

2024: 0034, 0058, 0097, 0101, 0104, 0110, 0113, 0114, 0116.

1.- ONLY THOSE LESS THAN 42 DAYS OLD ARE DAILY BROADCASTED ON SAFETYNET AND SAFETYCAST AT 1200 UTC AND 2359 UTC.

2.- ALL NAVAREA III WARNINGS IN FORCE ARE AVAILABLE ON THE WEB-SITE

https://armada.defensa.gob.es/ihm/Aplicaciones/Navareas/Index_Navareas_xml_en.html

3.- NEW NAVAREA III WARNINGS ARE ALSO PRINTED IN THE WEEKLY EDITION OF SPANISH NOTICES TO MARINERS (SECTION 5).

4.- CANCEL THIS MESSAGE ON 282359 UTC OCT24.

VIII

OBAVIJESTI *Information*

Errata

Oglas za pomorce br. 9, rujan 2024.

Ispravak 9-9/24; za kartu PLAN 46, umjesto 44°30.8'N točna pozicija glasi: 43°30.8'N

Ispravak 10-9/26 ispraviti u 10-9/24.

Ispravak 11-9/26 ispraviti u 11-9/24.

Ispravak 13-9/26 ispraviti u 13-9/24.

Ispravak 14-9/26 ispraviti u 14-9/24.

Obavijesti za Male karte (izdanje 4-2024): *Information for Small Craft Charts (edition 4-2024):*

MK-6 (i PLAN OSORSKI TJESNAC); MK-8


OSORSKI ZALJEV, uvala Luka Bijar: svjetlo, karakteristika

Izmijeniti karakteristiku svjetla Fl.R.3s6m4M na približno 44°41.9'N – 014°23.6'E u Fl.R.3s6m3M.


OSORSKI ZALJEV, Luka Bijar cove: light, characteristic

Amend light characteristic Fl.R.3s6m4M in vicinity 44°41.9'N – 014°23.6'E to Fl.R.3s6m3M.

MK-12 NINSKI ZALJEV: svjetleća plutača (posebna oznaka)

Ucrtati  i Fl.Y. na 44°15.1'N – 015°11.4'E.

NINSKI ZALJEV: lighted buoy (special mark)

Insert  and Fl.Y. in 44°15.1'N – 015°11.4'E.

MK-19 OTOK HVAR, uvala Pribinja: svjetlo, karakteristika

Izmijeniti karakteristiku svjetla Fl.G. na približno 43°11.4'N – 016°25.7'E u Fl.2s

OTOK HVAR, Pribinja cove: light, characteristic

Amend light characteristic Fl.G. in vicinity 43°11.4'N – 016°25.7'E to Fl.2s

VIII

Obavijesti za Adriatic Sea Pilot Volume I, izdanje 2021.: *Information for Adriatic Sea Pilot Volume I, edition 2021:*

8(T)- 10/24 FAŽANSKI KANAL, channel: works

Caution, Insert:

Until 1 May 2025, construction works are in progress on Puntizela beach as well as on the coast N of Fažana. Navigation, fishing and diving are prohibited in a radius of 200 metres.

p. 84

9(T) - 10/24 MALI LOŠINJ, harbour: works

After introductory text, Insert:

Caution: Until 15 June 2025, construction works are in progress on Vela Riva. Berthing is prohibited.

p. 125

VIII

Obavijesti za Adriatic Sea Pilot Volume II, izdanje 2021.: *Information for Adriatic Sea Pilot Volume II, edition 2021:*

10(T) - 10/24 DIKLO, boat harbour: works

After introductory text, Insert:

Caution: Boat harbour (basin 3) is closed for all traffic due to construction works.

p. 105

11(T) - 10/24 PAŠMAN, harbour: works

Caution, Insert:

Harbour is closed for all traffic due to construction works.

p. 111

12 - 10/24 Cancel 41(T) - 7/22.

p. 231

OBRAZAC ZA OBAVIJESTI

Note for information

Molimo pomorce da, koristeći ovaj standardni obrazac, obavijeste Nautički odjel Hrvatskog hidrografskog instituta o otkrivenim opasnostima za plovidbu, uočenim promjenama na pomoćnim navigacijskim sredstvima i predlože potrebne promjene na kartama i navigacijskim publikacijama.

Mariners are requested to use this standard form to notify the Hydrographic Institute of the Republic of Croatia, Nautical Department, about discovered dangers to navigation, changes observed in aids to navigation, or corrections to charts and publications seen to be necessary.

Mjesto:

Place:

Datum:

Date:

Ime pošiljatelja (ime broda):

Name of sender (Name of ship):

Adresa ili pozivni znak i zastava broda:

Address or ship's call sign and flag:

Predmet:

Subject:

Prava ili procijenjena pozicija:

True or approx. position:

Karta ili publikacija:


Chart or publication:

Posljednji primljeni Oglas za pomorce:

Latest "Oglas za pomorce" received:

Sadržaj obavijesti:

Details:



POTPIS:
SIGNATURE:

Hrvatski hidrografski institut, Nautički odjel, Zrinsko-Frankopanska 161, 21000 Split, tel.: +385/0/21/308-845, 098233450, fax: +385/0/21/308-829, e-mail: naut@hhi.hr, navtex@hhi.hr

Hydrographic Institute of the Republic of Croatia, Nautical Department, Zrinsko-Frankopanska 161, 21000 Split, Croatia, tel: +385/0/21/308-845, 098233450, fax: +385/0/21/308-829, email: naut@hhi.hr, navtex@hhi.hr

POPIS POMORSKIH KARATA I NAVIGACIJSKIH PUBLIKACIJA
List of nautical charts and publication

POMORSKE KARTE / Charts

NAVIGACIJSKE KARTE
Nautical charts

Karta pomorska 100-15
Karta pomorska 100-16
Karta pomorska 100-17
Karta pomorska 100-18
Karta pomorska 100-19
Karta pomorska 100-20
Karta pomorska 100-21
Karta pomorska 100-22
Karta pomorska 100-24
Karta pomorska 100-25
Karta pomorska 100-26
Karta pomorska 100-27
Karta pomorska 100-28

Karta pomorska 351
Karta pomorska 352
Karta pomorska 353
Karta pomorska 354

Karta pomorska 11
Karta pomorska 13
Karta pomorska 14
Karta pomorska 15
Karta pomorska 16
Karta pomorska 17
Karta pomorska 18
Karta pomorska 20
Karta pomorska 22
Karta pomorska 32
Karta pomorska 37
Karta pomorska 46
Karta pomorska 47
Karta pomorska 50
Karta pomorska 55
Karta pomorska 63
Karta pomorska 73
Karta pomorska 83

Karta pomorska 101
Karta pomorska 108/INT 301
Karta pomorska 109/INT 302

Karta pomorska INT 3410
Karta pomorska INT 3412
Karta pomorska INT 3414

Karta pomorska 50-20

Karta pomorska 512
Karta pomorska 518
Karta pomorska 525
Karta pomorska 533
Karta pomorska 535

Komplet malih karata - 1. dio
Komplet malih karata - 2. dio

**INFORMATIVNE
I POMOĆNE KARTE**
Thematic and auxiliary charts

Tematska karta 950 VTS
Informativna karta 101 INFO, 2012
Karta batimetrijska B 100

Karta pomorska 10
Karta pomorska 534

Karta pomorska 50-3
Karta pomorska 50-4

Karta pomorska 100-23
Karta pomorska 100-29
Karta pomorska 100-30

Karta pomorska 151
Karta pomorska 152
Karta pomorska 153
Karta pomorska 154
Karta pomorska 155
Karta pomorska 156
Karta pomorska 157
Karta pomorska 158
Karta pomorska 159
Karta pomorska 160
Karta pomorska 161
Karta pomorska 171
Karta pomorska 172
Karta pomorska 173
Karta pomorska 174
Karta pomorska 175
Karta pomorska 176
Karta pomorska 177
Karta pomorska 178
Karta pomorska 179

Karta pomorska 300-31
Karta pomorska 300-32
Karta pomorska 300-33
Karta pomorska 300-34
Karta pomorska 300-35
Karta pomorska 300-36
Karta pomorska 300-37

Karta pomorska 102

Karta pomorska 301
Karta pomorska 302
Karta pomorska 303

Karta pomorska 401
Karta pomorska 402

Karta pomorska 501
Karta pomorska 502

Karta pomorska 532
Karta pomorska 536

PUBLIKACIJE / Publications

PRIRUČNICI ZA PLOVIDBU
Navigational handbooks

PELJAR I / Sailing Directions

Peljar I - Jadransko more - istočna obala, 2012.

POPIS SVJETALA I SIGNALAZA MAGLU / List of lights and Fog Signals

Popis svjetala (PS) i signala za maglu - Jadransko more - istočna obala, 2022.

RADIOSLUŽBA / List of Radio Signals

Radioslužba za pomorce, 2024.

KATALOG / Catalogue

Katalog pomorskih karata i publikacija, 2024.

NAVIGACIJSKE PUBLIKACIJE
Nautical publications

Znakovi i kratice na hrvatskim pomorskim kartama 2013.

Pomorske oznake, IALA sustav

Nautičke tablice, 2018.

Nautički godišnjak 2024.

Identifikator zvijezda, 1991.

Tablice morskih mijena, Jadransko more - istočna obala 2025.

PELJAR ZA MALE BRODOVE / Leisure Products

Peljar za male brodove, prvi dio, Savudrijska vala (Piranski zaljev) - Virsko more 2020.

Peljar za male brodove, drugi dio, Sedmovraće - Rt Oštra 2020.

Portolano per piccole imbarcazioni I. parte

Portolano per piccole imbarcazioni II. parte

Adriatic sea pilot volume I.

Adriatic sea pilot volume II.

Adriantautikführer für kleine Schiffe I. Teil

Adriantautikführer für kleine Schiffe II. Teil

PUBLIKACIJE ZA AŽURIRANJE

Updating publications

Oglas za pomorce - OZP

Peljar I. - Jadransko more - istočna obala - Pregled ispravaka

Popis svjetala i signala za maglu - Pregled ispravaka

Peljar za male brodove - prvi dio: Pregled ispravaka

Peljar za male brodove - drugi dio: Pregled ispravaka

Adriatic sea pilot volume I. - Summary of corrections

Adriatic sea pilot volume II. - Summary of corrections

PRODAJA KARATA I NAVIGACIJSKIH PUBLIKACIJA
Sales of charts and nautical publications

1. **LALIZAS MARINA**, www.marinastores.hr
 - Marina Stores **Zagreb**, Cvjetna cesta 11, 10000 Zagreb, +385 (0)1 6183 342, +385 (0)1 6183 341, zagreb@lalizas.com,
 - Marina Stores **Šibenik**, Borajski put b.b., 22000 Šibenik, +385 (0)22 212268, +385 (0)22 212268, sibenik@lalizas.com,
 - Marina Stores **Dubrovnik**, Na Skali 4, 20236 Mokošica-Dubrovnik, +385 (0)20 454073, +385 (0)20 454073, dubrovnik@lalizas.com,
 - Marina Stores **Dubrovnik**, Gruž, Obala Pape Ivana Pavla II 24, 20000 Dubrovnik, +385 (0)20 313063, +385 (0)20 313067, gruz@lalizas.com
 - Marina Stores **Pula**, Šijanska cesta 1 a, 52100 Pula, +385 (0)52 210904, +385 (0)52 210904, pula@lalizas.com,
 - Marina Stores **Rijeka**, Ul. Dr. Zdravka Kučića 38 b, 51000 Rijeka, +385 (0)51 343173, +385 (0)51 343173, rijeka@lalizas.com,
 - Marina Stores **Zadar**, Franka Lisice 91, 23000 Zadar, +385 (0)23 302147, +385 (0)23 302147, zadar@lalizas.com
 - Marina Stores **Makarska**, Kralja Zvonimira 3, 21300 Makarska, +385 (0)21 679389, +385 (0)21 679389, makarska@lalizas.com
 - Marina Stores **Split**, Lovački put 1, 21000 Split, +385 (0)21 490709, +385 (0)21 566683, split@lalizas.com
2. **DOMINOVIĆ**, Zagreb, Hrvatske bratske zajednice 4, zgrada NSK, 10001 Zagreb, +385 (0)1 6130 112, dominovic@dominovic.hr, www.knjizara-dominovic.hr
3. **NAVIGATORE**, Poreč, Riva Amfora 7, Červar-Porat, 52440 Poreč Hrvatska, +385 (0)52 436663, +385 (0)52 436663
4. **AC NAUTIK e.U.**, Anton Hubmann Platz 1, 8077 Gössendorf, +43 (0)676 3074163, support@kuestenpatentkroatien.at, www.kuestenpatentkroatien.at
5. **ENCIKLOPEDIJA**, Visoka 8, 21000 Split
 - Prodavaonica Split, Dražanac 46, 21000 Split, +385 (0)21 398 406, +385(0)99 4400 197, encinautika@gmail.com
6. **DELALIJA TRGOVINA d.o.o.**, Petrovaradinska 5a, 10000 Zagreb, +385(0)1 3866 785, +385(0)98 299 880, delalija-trgovina@zg.tcom.hr, www.delani.hr
7. **GEOSUSTAVI**, Split, Gundulićeva 26, Dalma - Dobri, 21000 Split, +385 (0)21 582208, +385 (0)21 484556, info@geosustavi.hr, www.geosustavi.hr

Službene elektroničke pomorske navigacijske karte (ENC) Hrvatskog hidrografskog instituta dostupne su preko regionalnog koordinacijskog centra PRIMAR i njegove mreže ovlaštenih distributera www.primar.org

Official electronic navigational charts (ENC) issued by the Hydrographic Institute of the Republic of Croatia are available through PRIMAR RENC (regional ENC coordinating centre) and its network of authorised distributors www.primar.org

Publikacije Hrvatskog hidrografskog instituta prodaju isključivo ovlašteni distributeri.
Charts and publications are sold by authorized sales agents only.