



ISSN 0030-0713

SVEZAK 6

OGLAS ZA POMORCE

NOTICE TO MARINERS

**HRVATSKI HIDROGRAFSKI INSTITUT
SPLIT - HRVATSKA**

Lipanj / June 2000.

Oglasi / Notices: 1 - 18

"OGLAS ZA POMORCE" mjesečno je izdanje. Donosi obavijesti za ažuriranje pomorskih karata i navigacijskih publikacija Hrvatskog hidrografskog instituta za Jadransko more, Jonsko more i Malteške otoke.

"OGLAS ZA POMORCE" is a monthly edition. Contains information for keeping up-to-date Croatian charts and nautical publications for Adriatic Sea, Ionian Sea and Maltese Islands.

SADRŽAJ - CONTENTS

- I.** UVODNA OBJAŠNJENJA, PREGLED ISPRAVAKA
Explanatory Notes, Index of Corrections
- II.** ISPRAVCI KARATA
Corrections to Charts
- III.** ISPRAVCI PELJARA
Corrections to Sailing Directions
- IV.** ISPRAVCI POPISA SVJETALA
Corrections to List of Lights
- V.** ISPRAVCI RADIOSLUŽBE
Corrections to Radio Service
- VI.** ISPRAVCI KATALOGA
Corrections to Catalogue
- VII.** NAVIGACIJSKI RADIOOGLASI
Reprints of Radio Navigational Warnings
- VIII.** OBAVIJESTI
Information

O svim promjenama važnima za sigurnost plovidbe molimo obavijestiti: HRVATSKI HIDROGRAFSKI INSTITUT, Nautički odsjek, Zrinsko-Frankopanska 161, 21000 Split Tel.: +385/0/21/361-840, 361-792, kućni 209, Fax: 021/347-208, E-mail: dhi-naut@dhi.tel.hr, Telex: 26-270 HIRH RH. Tiskani formular je sastavni dio Oglasa.

For all changes important for the safety of navigation please notify: HYDROGRAPHIC INSTITUTE OF THE REPUBLIC OF CROATIA Nautical Department, Zrinsko-Frankopanska 161, 21000 Split, Croatia, Tel.: +385/0/21/361-840, 361-792 ext. 209, Fax: 021/347-208, E-mail: dhi-naut@dhi.tel.hr, Telex: 26-270 HIRH RH. The form, which is convenient for sending a report, is given at the end of this issue.

Godišnja pretplata / Annual Subscription: 200.00 kn

RAVNATELJ
dr. sc. Zvonko Gržetić

I

Uvodna objašnjenja

Explanatory Notes

RADIOOGLASE za istočni dio Jadrana svakodnevno odašiljaju hrvatske obalne radiopostaje.

RADIO NAVIGATIONAL WARNINGS for east Adriatic coast are broadcasted daily by Croatian coastal radio stations.

DUBINE I VISINE određene su u metrima. Dubine se odnose na srednju razinu nižih niskih voda živih morskih mijena, a visine na srednju morsku razinu.

DEPTHS are in meters and are reduced to Chart Datum which is Mean Lower Low Water Springs.

HEIGHTS are above Mean Sea Level.

SEKTORI VIDLJIVOSTI svjetala i pokriveni smjerovi imaju vrijednost more-kopno (otok), ako nije drugačije naglašeno. Daljina vidljivosti svjetala izražena je u nautičkim miljama za visinu motriteljeva oka (5m).

SECTORS OF LIGHTS. The limits of sectors and areas of visibility, and the alignment of direction lights and leading lights are given as seen from seaward. Range in nautical miles is given for the height of eye of the observer - 5 metres.

Svi oglasi za ispravak karata iz prethodne godine objavljuju se u OZP za siječanj tekuće godine.

All Notices for correction to charts of previous year are printed in January issue of the current year.

OZP	Oglas za pomorce	- Notices to Mariners
PS	Popis svjetala i signala za maglu	- List of Lights
RS	Radioslužba	- Radio Service
RO	radiooglas	- Radio warnings
M	nautička milja	- Nautical mile
AN		- Avvisi ai Naviganti
ANM		- Admiralty Notices to Mariners
L/L		- Admiralty List of Lights
(P)	prethodni oglasi	- Preliminary Notices
(T)	privremeni oglasi	- Temporary Notices
HHI	Hrvatski hidrografski institut	- Hydrographic Institute of the Republic of Croatia
MK	male karte	

I
Pregled ispravaka
Index of corrections


Karte <i>Charts</i>	Oglas broj <i>Notices No.</i>	Publikacije <i>Publications</i>	Oglas broj <i>Notice No.</i>
300-31	2	Peljar I.....	8(T), 9(T), 10, 11(T), 12
300-32	6		
300-33	5	Popis svjetala	13, 14(T), 15, 16
INT 3410.....	2	Radioslužba.....	Nema ispravaka
151.....	7	Ispravci Kataloga	17, 18
152.....	2		
161.....	6		
100-18	1, 2		
100-25	4		
100-26	4		
100-27	4		
50-3	3(T)		
MK-7	2		
MK-22.....	4		


II
ISPRAVCI KARATA
Corrections to Charts

JADRANSKO MORE - ADRIATIC SEA

HRVATSKA - CROATIA


1 - 6/00 **Krk, otok, Šilo, luka: karakteristika**
Na 45° 08.9'N - 14° 40.2'E upisati dio karakteristike: Z Bl 3s
Krk, island, Šilo, port: abridged light description
Insert Z Bl 3s in 45° 08.9'N - 14° 40.2'E.
Karta (posljednji ispravak) - Chart (Last correction): 100-18 (2-12/99).

2 - 6/00 **Krk, otok, Bašćanska draga, uvala: sidrište, cjevovod otpadnih voda**
1. Prekrižiti  na približno 44° 57.7'N - 14° 45.5'E.
2. Ucrtati cjevovod otpadnih voda (simbol H-11) od 44° 57' 37"N - 14° 45' 06"E u smjeru 106°, duljine 1440 m.
- za kartu 152 od 44° 57'37"N - 14° 44' 56"E.


Krk, island, Bašćanska draga, cave: anchorage, outfall
1. Delete  in vicinity 44° 57.7'N - 14° 45.5'E.
2. Insert outfall (symbol H-11) from 44° 57' 37"N - 14° 45' 06"E in direction 106°, line length 1440 m.
- for chart 152 from 44° 57'37"N - 14° 44' 56"E.


Karte (posljednji ispravak) - Charts (Last correction): 300-31 (7-5/00, samo/only pod/ad 2.); INT 3410 (8-5/00 samo/only pod/ad 2.); 152 (3-12/99); 100-18 (1-6/00); MK-7(5-5/99).

3(T) - 6/00 **Cres, otok, Dovica, uvala: plutača za vez**
Prekrižiti  na 44° 54.35'N - 14° 22.10'E

Cres, island, Dovica, cave: mooring buoy
Delete  in 44° 54.35'N - 14° 22.10'E

Karta (posljednji ispravak) - Chart (Last correction): 50-3 (4-5/00).


4 - 6/00 **Trpanj, luka: lučko svjetlo**
Ucrtati  na 43° 00.6'N - 17° 16.4'E i upisati: C 2M

Trpanj, port: light
Insert  and C 2M in 43° 00.6'N - 17° 16.4'E.

Karte (posljednji ispravak) - Charts (Last correction): 100-25 (3-1/00); 100-26 (4-12/99); 100-27 (1-11/99); MK-22 (2-9/99).

ITALIJA - ITALY

5 - 6/00 **Vasto, okolina luke: posebna oznaka**
Ucrtati  na 42° 08.70'N - 14° 46.30'E i upisati: Ž Bl 10s 4M

Vasto, harbour: special mark
Insert  Ž Bl 10s 4M in 42° 08.70'N - 14° 46.30'E.

Karta (posljednji ispravak) - Chart (Last correction): 300-33 (7-2/00).


AN 22.7/97


6 -6/00 **Ancona, NE od luke: podrtine**
Ucrtati +++ na:
a) 44° 02.6'N - 14° 18.4'E za kartu 161 na:
a) 44° 02.6'N - 14° 18.2'E
b) 44° 10.8'N - 13° 44.5'E b) 44° 10.8'N - 13° 44.3'E
c) 44° 08.2'N - 13° 39.5'E c) 44° 08.2'N - 13° 39.3'E

Ancona, NE of port: sunken wreck
Insert +++ in:
a) 44° 02.6'N - 14° 18.4'E for chart 161 in:
a) 44° 02.6'N - 14° 18.2'E
b) 44° 10.8'N - 13° 44.5'E b) 44° 10.8'N - 13° 44.3'E
c) 44° 08.2'N - 13° 39.5'E c) 44° 08.2'N - 13° 39.3'E

Karte (posljednji ispravak) - Charts (Last correction): 300-32 (7-2/00); 161 (6-5/00).

AN 6.10/00

7 - 6/00 **Chioggia, SE od luke: sidrište**
Prekrižiti  na približno 45° 10.2'N - 12° 26.6'E.

Chioggia, SE of port: anchoring
Delete  in vicinity 45° 10.2'N - 12° 26.6'E.

Karta (posljednji ispravak) - Chart (Last correction): 151 (7-5/00).

III
ISPRAVCI PELJARA
Corrections to Sailing Directions

PELJAR I - JADRANSKO MORE - ISTOČNA OBALA
Izdanje - Edition 1999

8(T) - 6/00 UPUTE ZA PLOVIDBU, GLAVNI PLOVIDBENI SMJER: platforma u gradnji, kardinalne oznake

Redak 16, dopuniti:

Paziti na konstrukciju plinske platforme IVANA E u gradnji na 44° 44.7'N - 13° 14.8'E. Uz konstrukciju su postavljene svjetleće oznake:

- kardinalna E, karakteristika BK(3) 10s 4M

- kardinalna W, karakteristika BK(9) 15s 4M

Zabranjena je plovidba između plutača i konstrukcije platforme

str. B 26

9(T) - 6/00 ZALJEV VALUN, Dovica, uvala: plutača za vez

Redak 39, dopuniti:

Plutača za vez u uvali Dovica je otrgnuta.

str. 62

10 - 6/00 Bašćanska draga: sidrište

Redak 51-53, promijeniti:

SIDRIŠTE: Zbog većeg broja podmorskih kabela i ispusta ne preporuča se sidrenje.

str. 124

11(T) - 6/00 Drvenik veliki, otok, Mala luka, uvala: naprave za uzgoj riba

Redak 36, dopuniti:

UPOZORENJE: Paziti na naprave za uzgoj riba u središnjem dijelu uvale. Označene su plutačama i plovcima.

str. 223

12 - 6/00

Redak 46:

stoji: ...- bijeli stup.

treba: ...- crveni stup.

str. 277

PONIŠTENI ISPRAVCI PELJARA

Cancelled corrections of Sailing Directions

str. 67, ispravak 11(T) - 6/99

str. 210, ispravak 11(T) - 3/00

str. 228, ispravak 8(T) - 11/99

IV
ISPRAVCI POPISA SVJETALA
Corrections to List of Lights

POPIS SVJETALA I SIGNALA ZA MAGLU
Izdanje - Edition 1998

13 - 6/00								
12,7	- Plutača, oceanografska "Paloma"	45 36.6 13 34.3	Ž BI(3) 9s	6	5	Žuti ⚡ na plutači	(0,5+1;0,5+1;0,5+5,5)s	
14(T) - 6/00								
546			POGAŠENO					
E3322								
15 - 6/00								
673	- Gat, glava	45 00.6 17 16.4	C	6	2	Crveni stup, 5m	(stalno svjetlo)	
E3498								
16 - 6/00								
1323,1	- Plutača	42 08.6 15 46.3	Ž BI(2) 10s	2	4	Žuti ⚡ na plutači	(1+2;1+6)s Privatno Uzgajalište školjki	

PONIŠTENI ISPRAVCI POPISA SVJETALA

Cancelled corrections of List of Lights

str. 31, ispravak 20(T) - 3/00

V
ISPRAVCI RADIOSLUŽBE
Corrections to Radio Service

RADIOSLUŽBA
Izdanje - Edition 1998

Nema ispravaka - Nil

VI
ISPRAVCI KATALOGA
Corrections to Catalogue

KATALOG POMORSKIH KARATA I NAVIGACIJSKIH PUBLIKACIJA
Izdanje - Edition 1998

17 - 6/00 **Novo izdanje pomorske navigacijske obalne karte 100-27 Pelješac - Mljet**

1.) str. 23

U poglavlju OBALNE KARTE - COASTAL CHARTS pod 100-27 Pelješac-Mljet:

a) u koloni Novo izdanje prekriziti 5-1979 i upisati: 12-1999

b) u koloni Nova naklada prekriziti: 4-1996

2.) str. 33

U poglavlju PLANOVI - PLANS pod 100-27 Pelješac-Mljet:

a) u koloni Novo izdanje prekriziti 5-1979 i upisati: 12-1999

b) u koloni Nova naklada prekriziti: 4-1996

KATALOG...-1998, str. 23 i 33.

18 - 6/00 **Nove naklade pomorskih navigacijskih obalnih karata**

1.) str. 21

U poglavlju OBALNE KARTE - COASTAL CHARTS pod:

a) 100-17, u koloni Nova naklada upisati: 4-2000

b) 100-18, u koloni Nova naklada prekriziti 11-1997 i upisati: 4-2000

c) 100-19, u koloni Nova naklada prekriziti 5-1998 i upisati: 4-2000

d) 100-20, u koloni Nova naklada prekriziti 5-1998 i upisati: 4-2000

e) 100-26, u koloni Nova naklada prekriziti 5-1998 i upisati: 4-2000

2.) str. 31 i 33

U poglavlju PLANOVI - PLANS pod:

a) 100-19, u koloni Nova naklada upisati: 4-2000

b) 100-20, u koloni Nova naklada upisati: 4-2000

c) 100-26, u koloni Nova naklada upisati: 4-2000

KATALOG...-1998, str. 21; 31 i 33./

VII
NAVIGACIJSKI RADIOOGLASI
RADIO NAVIGATIONAL WARNINGS

RADIOOGLASI na snazi 29. lipnja 2000.

- 0102 Platforma IVANA E na 44° 44.7'N - 013° 14.8'E postavljena i označena sa dvije plutače
Kardinalna E karakteristika BK(3) 10 sekundi 4 milje i
Kardinalna W karakteristika BK(9) 15 sekundi 4 milje
Zabranjena je plovidba između plutača i platforme.
Ploviti oprezno. Kontakt VHF kanal 16 prije navedenog područja.
- 0105 Od 12. lipnja do daljnega u uvali Sutomišćica strujomjerne stanice na:
a) 44° 06.1'N - 015° 10.3'E (žuta plutača sa radar reflektorom)
b) 44° 06.0'N - 015° 10.4'E (žuta plutača sa radar reflektorom)
c) 44° 05.8'N - 015° 10.3'E (crvena plutača)
Zabranjena plovidba i ribarenje u polumjeru 20 metara od strujomjernih stanica.

VII

RADIO NAVIGATIONAL WARNINGS in force on 29th June 2000

- 0102 *Drilling rig IVANA E in 44° 44.7'N - 013° 14.8'E established and marked with two buoys:
Cardinal E QW(3) 10 seconds 4 miles and
Cardinal W QW(9) 15 seconds 4 miles
Navigation between rig and buoys prohibited. Wide berth requested.
Contact VHF channel 16 before transiting area.*
- 0105 *From June 12th till next notice in Sutomišćica current-meter stations in:
a) 44° 06.1'N - 015° 10.3'E (yellow buoy with radar reflector)
b) 44° 06.0'N - 015° 10.4'E (yellow buoy with radar reflector)
c) 44° 05.8'N - 015° 10.3'E (red buoy)
Navigation in 20 metres radius prohibited.*

NAVAREA III

NAVAREA III radionavigacijski oglasi na snazi 22. lipnja 2000. (Jadransko i Jonsko more) NAVAREA III navigational warnings in force on June 22nd 2000 (for Adriatic Sea and Ionian Sea)

- 257/00 *ADRIATIC AND IONIAN SEA
Drilling rig "Ivana" established in 44° 44.7'N - 013° 14.8'E and marked with two cardinal buoys.
Navigation between rig and buoys prohibited.*
- 263/00 *ADRIATIC AND IONIAN SEA
Dangerous areas due possible presence of ordnance on the bottom:
1. - circular areas 5 Nm radius centred in:
43° 09.6'N - 014° 43.9'E
42° 58.0'N - 014° 33.5'E
42° 58.0'N - 014° 46.1'E
2. - area joining following points:
41° 48.5'N - 016° 52.1'E
41° 48.8'N - 016° 54.8'E
41° 43.9'N - 016° 55.8'E
41° 43.5'N - 016° 53.2'E
In such areas operations by Italian minehunters are possible.*

Summary of Drilling Rigs updated up to NAVAREA THREE 273/2000 warning

ADRIATIC SEA - IONIAN SEA

<i>Armida 1</i>	<i>44° 28.5'N., 012° 27.2'E</i>
<i>Morena 1</i>	<i>44° 13.6'N., 012° 29.0'E</i>
<i>R.T. Mayer</i>	<i>44° 32.8'N., 012° 29.7'E</i>
<i>R.W. Monwel</i>	<i>44° 12.7'N., 012° 42.3'E</i>
<i>Steward</i>	<i>44° 12.8'N., 012° 46.6'E</i>
<i>Bonaccia</i>	<i>43° 36.0'N., 014° 21.2'E</i>
<i>Unknown</i>	<i>44° 30.0'N., 013° 00.0'E</i>
<i>Unknown</i>	<i>44° 50.0'N., 018° 17.0'E</i>
<i>Ivana</i>	<i>44° 44.7'N., 013° 14.8'E</i>

NAVAREA THREE warnings that remain in force on June 20th 2000

Serie 2000, nums: 219, 225, 240, 242, 249, 254, 256, 257, 263, 264, 266, 275, 277, 278, 279 and 280.

VIII

OBAVIJESTI

Information

1. Na snazi je novo izdanje Obalne karte 100-27 Pelješac - Mljet 12/1999.
Ovim izdanjem stavljaju se se izvan snage sva izdanja i naklade obalne karte 100-27 izdana do 1. 12. 1999.
2. Iz tiska su izašle Nove naklade obalnih karata: 100-17; 100-18; 100-19; 100-20 i 100-26.



OBRAZAC ZA OBAVIJESTI *Note for information*

Molimo pomorce da, koristeći ovaj standardni obrazac, obavijeste Nautički odsjek Hrvatskog hidrografskog instituta o otkrivenim opasnostima za plovidbu, uočenim promjenama na pomoćnim navigacijskim sredstvima i predlože potrebne promjene na kartama i navigacijskim publikacijama.

Mariners are requested to use this standard form to notify the Hydrographic Institute of the Republic of Croatia, Nautical Department, about discovered dangers to navigation, changes observed in aids to navigation, or corrections to charts and publications seen to be necessary.

Mjesto: Datum:
Place: Date:

Ime pošiljatelja (ime broda):
Name of sender (Name of ship):

Adresa ili pozivni znak i zastava broda:
Address or ship's call sign and flag:


Predmet:
Subject:

Prava ili procijenjena pozicija:
True or approx. position:

Karta ili publikacija:
Chart or publication:

Posljednji primljeni Oglas za pomorce:
Latest "Oglas za pomorce" received:

Sadržaj obavijesti:
Details:



POTPIS:
SIGNATURE:

Hrvatski hidrografski institut, Nautički odsjek, Zrinsko-Frankopanska 161, 21000 Split, tel: +385/0/21/361-840, 361-792 kućni 209, fax: +385/0/21/347-208, E-mail: dhi-naut@dhi.tel.hr, teleks: 26-270 HIRH RH.

Hydrographic Institute of the Republic of Croatia, Nautical Department, Zrinsko-Frankopanska 161, 21000 Split, Croatia, Tel: +385/0/21/361-840, 361-792 ext. 209, Fax: +385/0/21/347-208, E-mail: dhi-naut@dhi.tel.hr, Telex: 26-270 HIRH RH.

POPIS POMORSKIH KARATA I NAVIGACIJSKIH PUBLIKACIJA
List of nautical charts and publication

POMORSKE KARTE

Nautical charts

Karta pomorska 100-15
Karta pomorska 100-16
Karta pomorska 100-17
Karta pomorska 100-18
Karta pomorska 100-19
Karta pomorska 100-20
Karta pomorska 100-21
Karta pomorska 100-22
Karta pomorska 100-23
Karta pomorska 100-24
Karta pomorska 100-25
Karta pomorska 100-26
Karta pomorska 100-27
Karta pomorska 100-28
Karta pomorska 100-29
Karta pomorska 100-30
Karta pomorska 300-31
Karta pomorska 300-32
Karta pomorska 300-33
Karta pomorska 300-34
Karta pomorska 300-35
Karta pomorska 300-36
Karta pomorska 300-37
Karta pomorska 10
Karta pomorska 13
Karta pomorska 14
Karta pomorska 15
Karta pomorska 20
Karta pomorska 11
Karta pomorska 22
Karta pomorska 63
Karta batimetrijska B 100
Karta pomorska 101
Karta pomorska 103
Karta pomorska 108
Karta pomorska 109
Karta pomorska INT 3410
Karta pomorska INT 3412
Karta pomorska INT 3414
Karta pomorska 151
Karta pomorska 152
Karta pomorska 153
Karte pomorske 154
Karta pomorska 155
Karta pomorska 156
Karta pomorska 157
Karta pomorska 158
Karta pomorska 159
Karta pomorska 160
Karte pomorska 161
Karta pomorska 171
Karta pomorska 172
Karta pomorska 173
Karta pomorska 174
Karta pomorska 175
Karta pomorska 179
Karta pomorska 50-3
Karta pomorska 50-4
Karta pomorska 50-20

POMORSKE KARTE

Nautical charts

Karta pomorska 301
Karta pomorska 302
Karta pomorska 303
Karta pomorska 333
Karta pomorska 501
Karta pomorska 502
Karta pomorska 512
Karta pomorska 515
Karta pomorska 518
Karta pomorska 525
Karta pomorska 532
Karta pomorska 533
Karta pomorska 535
Karta pomorska 600-61
Karta pomorska 600-62
Karta pomorska 600-63
Karta pomorska 600-64
Komplet malih karata - I dio
Komplet malih karata - II dio

PUBLIKACIJE

Publications

Peljar Jonskog mora i Malteških otoka
Popis svjetala (PS) i signala za maglu - Jadransko more - Jonsko more - Malteški otoci, 1998.
Znaci i skraćenice na pomorskim kartama izdanja Hidrografskog instituta
Katalog pomorskih karata i navigacijskih publikacija, 1998.
Peljar I - Jadransko more - istočna obala, 1999.
Peljar II - Jadransko more - zapadna obala
Hidrografski godišnjak
Nautičke tablice, 1999.
Pomorske oznake, IALA sustav (novo izdanje)
Radio-navigacijska služba (izvan službene upotrebe)
Tablice morskih mijena, Jadransko more - istočna obala 2000.
Klimatološki atlas Jadranskog mora
Terestrička i elektronska navigacija, 1986.
Oglas za pomorce
"Andrija Mohorovičić" - izvještaj i rezultati oceanografskih istraživanja Jadranskog mora
Identifikator zvijezda (izdanje 1990)
Brodski dnevnik
Dnevnik stroja
Radioslužba 1998.
Nautički godišnjak 2000.
Priručnik za obuku radiooperatera s ograničenom ovlasti - morsko područje plovidbe A1 - ROC, 1999.

PRODAJA KARATA I NAVIGACIJSKIH PUBLIKACIJA
Sales of charts and nautical publications

1. Poduzeće **PLOVPUT** - Split, Obala Lazareta br. 1, 21000 - SPLIT, tel: +385 (0)21 355-900, fax: +385 (0)21 585-782
 - Plovno područje Pula, Lučka kapetanija Pula, 52000 - PULA, tel.: +385 (0)52 591-321
 - Plovno područje Rijeka, Senjsko pristanište br. 3, 51000 - RIJEKA, tel.: +385 (0)51 213-590
 - Plovno područje Zadar, Jurja Bijankinija br. 8, 23000 - ZADAR, tel.: +385 (0)23 433-134
 - Plovno područje Šibenik, Obala oslobođenja br. 8, 22000 - ŠIBENIK, tel.: +385 (0)22 212-186
 - Plovno područje Dubrovnik, Gruška obala br. 25, 20000 - DUBROVNIK, tel.: +385 (0)20 418-789
 - Plovno područje Dubrovnik - Ispostava Korčula, Vinka Paletina br. 176, 20260 - KORČULA, tel.: +385 (0)20 711-179
 - Plovno područje Split - Svjetioničarska postaja Ploče, Neretvanskih gusara br. 1, 20340 - PLOČE, tel.: +385 (0)20 679-271
2. **NAVAL-ADRIA**, d.o.o., Budicinova br. 7, 51000 - RIJEKA, tel/fax: +385 (0)51 267-635
Prodavaonica **NAUTIKA**, 51222 BAKAR tel/fax: +385 (0)51 761-730
3. Sveučilište u Rijeci, **Visoka pomorska škola u Rijeci**, PJ za navigacijsku i sigurnosnu opremu, Studentska br. 2, 51000 - RIJEKA, tel.: +385 (0)51 338-411 (0)51 331-520, fax: +385 (0)51 336-755
4. **INVENTING**, d.o.o., A. Pomoraca 7/V, 10000 - ZAGREB, tel/fax: +385 (0)1 6523-921
5. **MARINERA**, Obala kralja Petra Krešimira IV br. 11, 23210 - BIOGRAD NA MORU, tel: +385 (0)23 384-882
6. **MEHANIC NAUTIC**, d.o.o., Marka Marulića 12, 22243 - MURTER, tel: +385 (0)22 434-908, 435-062, fax: +385 (0)22 434-763

Hrvatski hidrografski institut svoje publikacije prodaje isključivo posredstvom ovlaštenih distributera.
Charts and publications are sold by authorized sales agents only.